

since 2018 紀南シーサイド グルメツアー コースマップ

大会の楽しみ方








コース内に設置された全10ヶ所のチェックポイント CP でリストバンドをもらってください。スタート時の1色と合わせ、全11色揃えば「チェックポイント全制覇!」となり、フィニッシュ地点で完走証が発行されます。全色揃わなくても、集めた数に応じた完走証が発行されます。また、7ヶ所のエイドステーション AS では紀南地域の名物メニューが食べ放題です!

(お持ち帰りは、衛生上よくないためご遠慮ください。必ずその場でお召し上がりください。)

必ずお守りください

時間内 (PM3:00 迄) にふれあいビーチ駐車場にゴールして、必ず完走証を受け取ってください。

このイベントは、交通規制を行わないサイクリングイベントです。各自が交通ルールを遵守し、マナーを守って安全に走行してください。

-  平坦ルート
-  山岳ルート
-  最も交通量の多いルート
-  ツール・ド・熊野コース
-  エイドステーション
-  チェックポイント
-  トイレ



**「獅子岩」
フォトコンテスト開催**

イベント当日(9:00~15:00)に撮影した「獅子岩」の画像をハッシュタグ「#シーサイドグルメ獅子岩」でインスタグラムに投稿してください。「いいね!」最多獲得者に景品をプレゼントします!

スタート会場及び駐車場

紀南病院

START & FINISH
※車両進入禁止 第1駐車場

駐車場
入り口

阿田和

**国道から1本
中の道路**

ウミガメ公園

井田舞子

パティスリー
アフレイル

紀宝バイパスへ

新熊野大橋

熊野川

速玉大社

紀陽銀行

浮島の森

新宮市役所

新宮城跡

阿須賀神社

徐福公園