

6

2

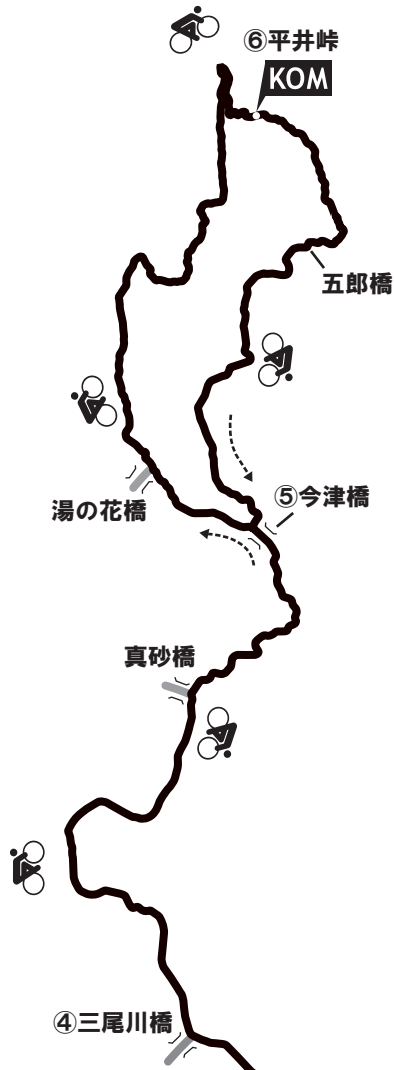
(金曜日)


 KOZAGAWA CITY
 INTERNATIONAL ROAD RACE
 WAKAYAMA

古座川国際ロードレースコース

 UCI国際ワンデーレース 136.5 km (3.2km + 42.9km×3周+4.6km)
 +パレード1km

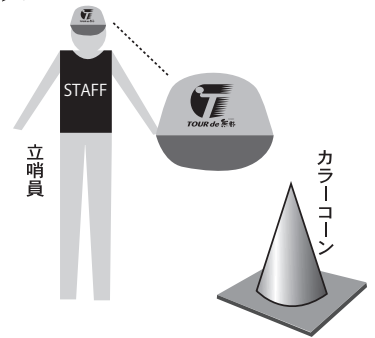
9:30 スタート



レース終了後
もち投げを
行います。

(13:00~13:30頃)

当日は、これらの看板・方式標識にご注意ください。
また、現場では立哨員の指示に従って頂くよう
ご協力お願い致します。



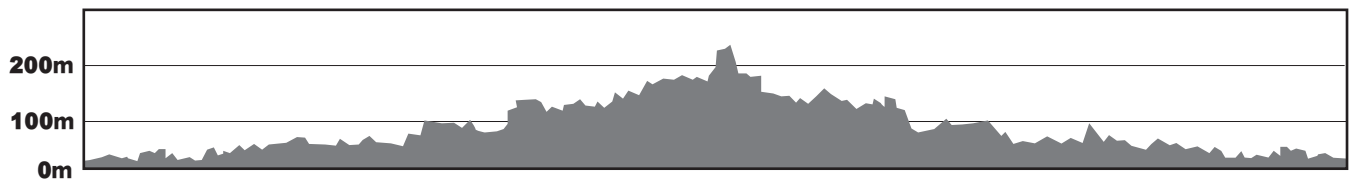
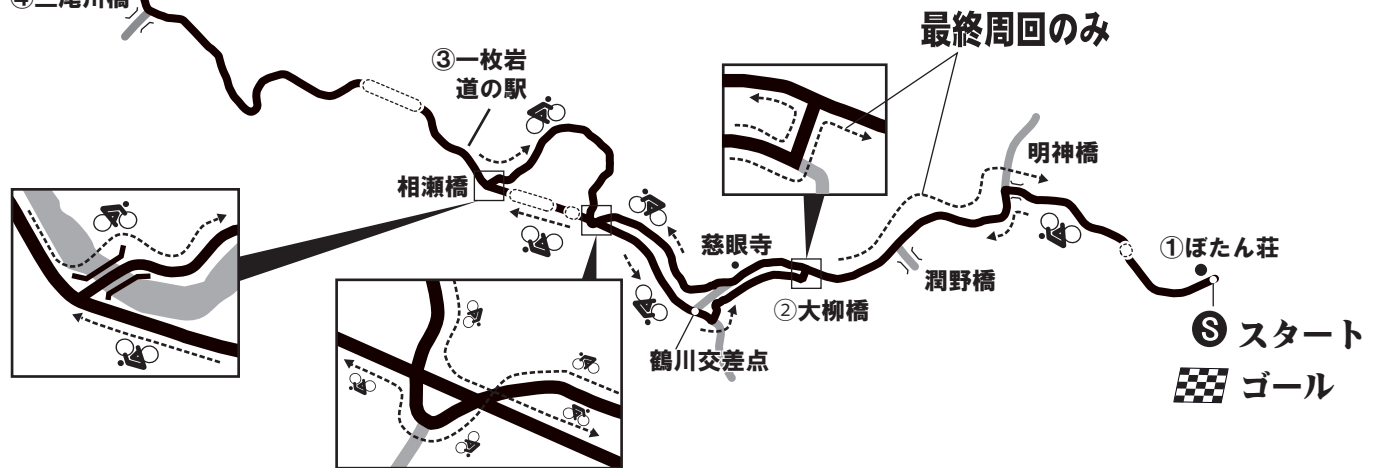
■規制区間と予定時刻

区間	時間
県道38号線 国道371号線 町道	9:00~13:30

■コースルート

ぼたん荘(スタート)~明神橋~

【大柳橋~慈眼寺~一枚岩~三尾川~今津橋~湯の花橋~平井峠~五郎橋
~今津橋~三尾川橋~一枚岩~相瀬橋~鶴川交差点~大柳橋】×3周
~明神橋~ぼたん荘(ゴール)



ぼたん荘

大柳橋

一枚岩

三尾川橋

今津橋
(西口)

平井峠

今津橋
(西口)

三尾川橋

一枚岩

大柳橋

ぼたん荘